

DOSSIER DU CHÂTEAU DU CASTELLAS FORCALQUEIRET



préambule.


Ce dossier est établi par la commission communale de sauvegarde du château pour servir de point de départ à la mise en place d'un plan de mise en sécurité et de sauvegarde de ce monument inscrit à l'inventaire des monuments historiques en 1966.

Les informations sont issues de divers documents réalisés par des passionnés ou experts et qui sont archivés en mairie ou accessibles sur internet. Ils seront à vérifier et compléter au fur et à mesure de l'avancement du projet auprès de partenaires publics ou privés, experts techniques ou architectes et historiens.

I. Présentation de la démarche

Selon les informations dont nous disposons, la commune de Forcalqueiret est propriétaire du site depuis 1978. Malgré les diverses actions entreprises depuis cette date par la commune et des associations (notamment l'Aser de 1987 à 1997), ce patrimoine historique se délabre un peu plus chaque année.

Malgré plusieurs tentatives de la Municipalité en place depuis 2014, le dossier n'avance pas, et pour cause, un tel projet nécessite des compétences techniques et des moyens financiers que la commune ne peut mettre en œuvre seule. Dans ces conditions, Mr le Maire, Pierre Gautier, a décidé de me confier la mission de réunir les élus volontaires pour mettre en place une commission de pilotage de la sauvegarde du château.

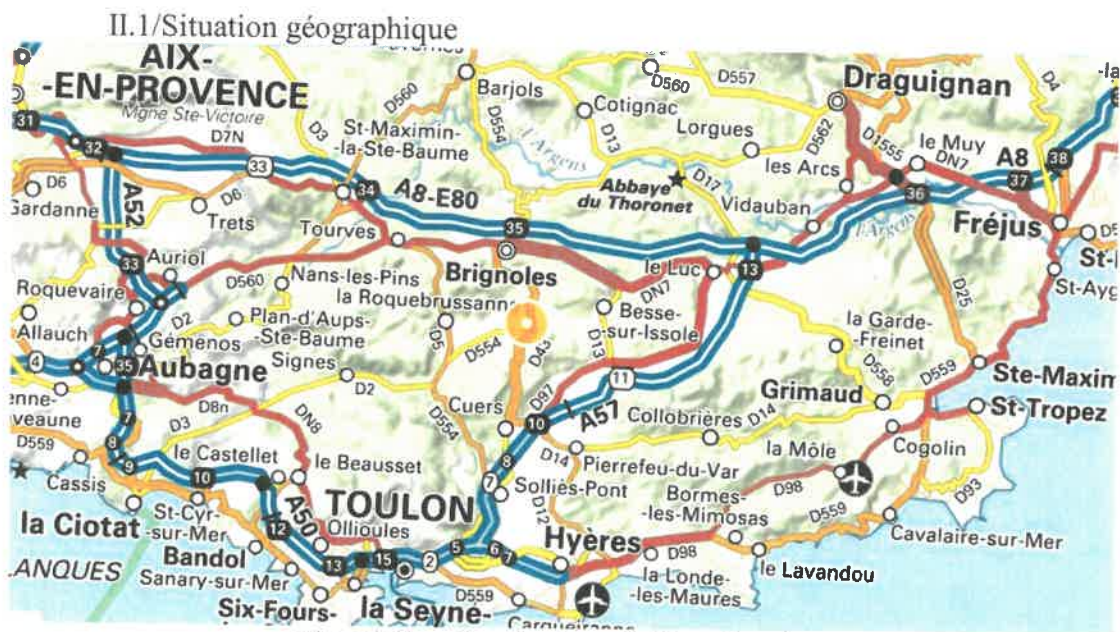


Objectif principal de la commission

L'objectif principal de cette commission est de définir le cadre juridique et technique d'une mise en sécurité du site et préparer sa maintenance et son exploitation ultérieure.

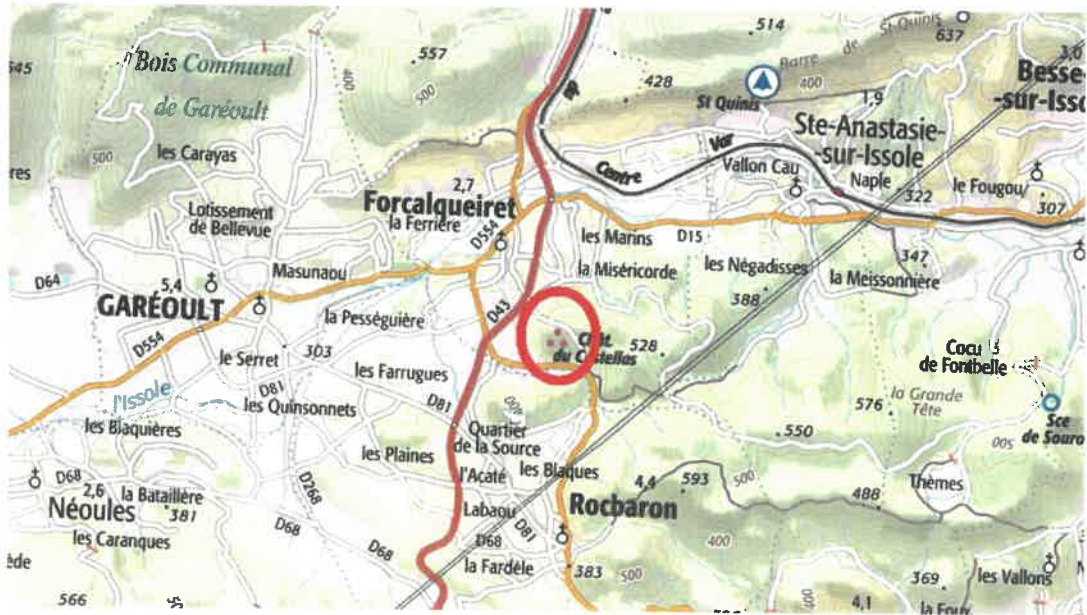
Le 27 juillet 2017 cette commission s'est réunie pour définir le plan d'actions à mettre en œuvre pour atteindre cet objectif (Le compte rendu de cette réunion est en annexe au dossier).

II. Présentation du site



(fig-1) Plan de situation de Forcalqueiret

Le château du castellas est situé en Provence verte, à l'extrémité orientale de la plaine de Garéoult sur la commune de Forcalqueiret. Il est édifié sur un affleurement calcaire du Bathonien, son altitude est à environ 436 mètres au dessus de la plaine de l'Issole qui oscille entre 300 et 330 mètres.



(fig 2-) Plan de situation du château

Le site du Castellus est sans doute un oppidum ou les premières implantations humaines décelées appartiennent à l'Age de Fer.



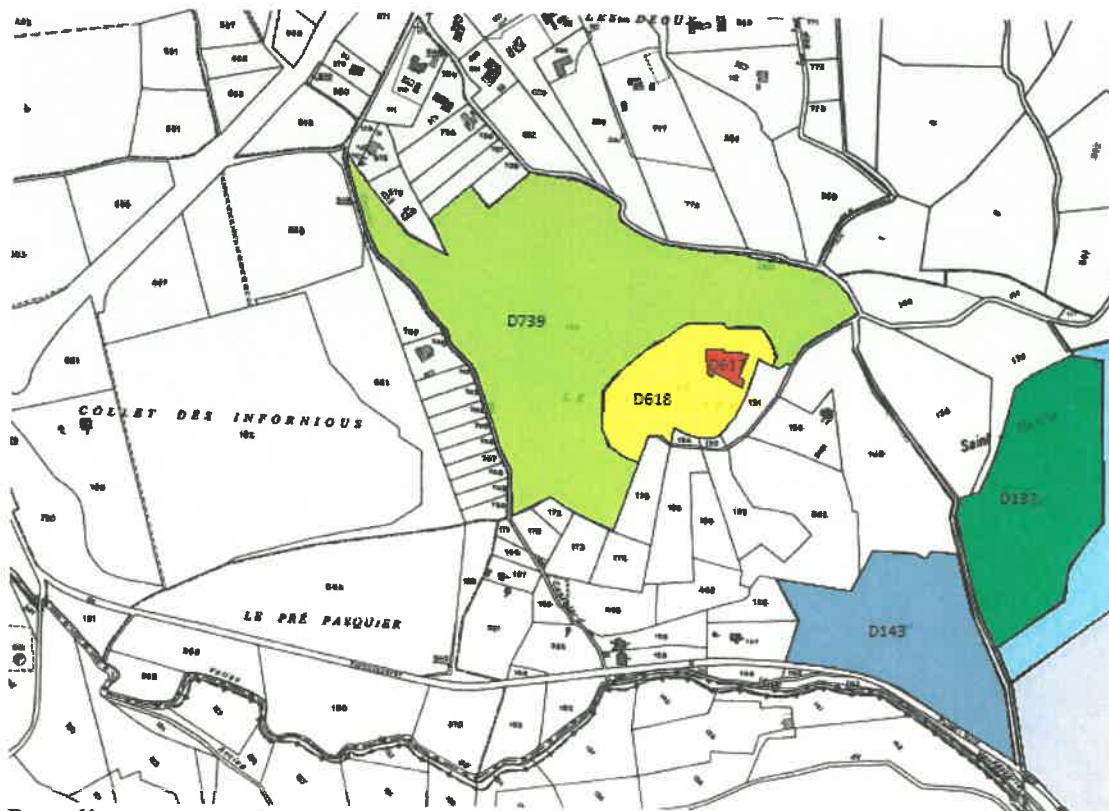
Salle voûtée

Logis intérieur

Entrée

Salle est

La construction du château a coïncidé avec le perchement du village compris dans ses murailles.



Parcelles communales

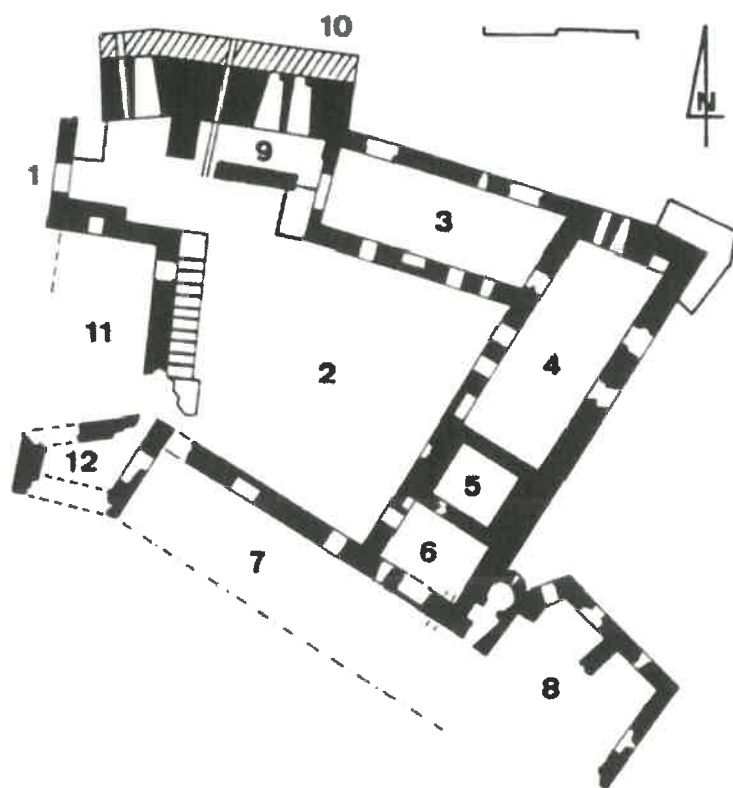
N° de parcelle	Surface
D617 (Château)	1250m ²
D618 (village)	17 600 m ²
D739	95 324 m ²
D143	33 510 m ²
D137	35 700 m ²
D136 (parc photovoltaïque ?)	290 620 m ²
D135 (parc photovoltaïque ?)	234 260 m ²



II .2/ Description des superstructures existantes.

Le bâtiment est constitué d'une cour centrale carrée d'environ 19 mètres de coté,

bordée sur les quatre cotés de salles assez vastes que jouxte à l'est une chapelle à 2 absides. On accède dans l'enceinte par une arche d'entrée coté Ouest. Un mur d'enceinte épouse les limites de l'affleurement calcaire et englobe dans sa partie occidentale le village médiéval. Au pied des murs, sur les cotés Nord-Ouest, Nord et Nord-Est un fossé a été creusé. Légèrement en contre bas des murailles se trouve la chapelle St Martin entourée de son cimetière, ce dernier a disparu en 1975 lors de la construction du château d'eau.

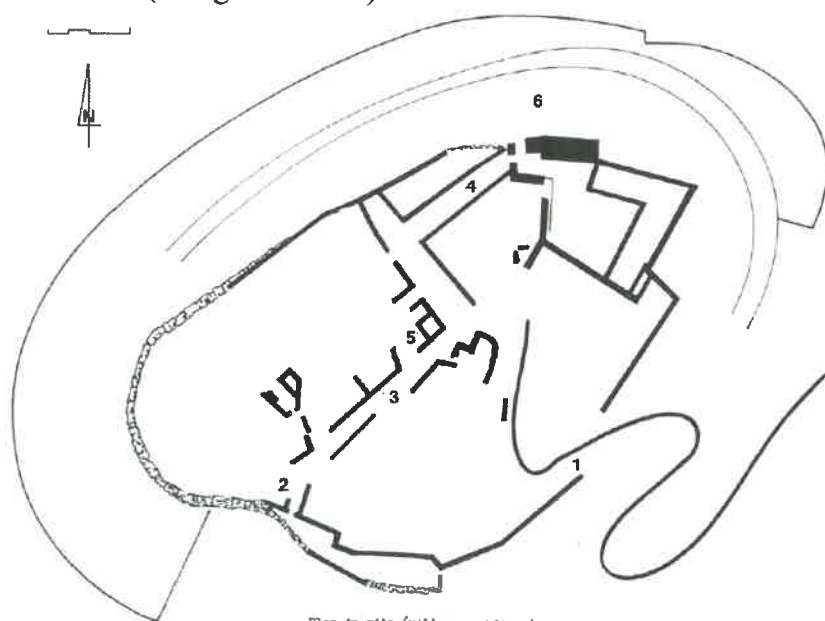


Les ruines du village abandonné sont visibles toutes les communes limit Patrimoine d'un village, ma patrimoine d'une région: vestiges sont, en quelque incontournables.

1. porte d'entrée
2. cour
3. salle nord
4. salle est
5. citerne
6. salle de service
7. grande salle sud
8. chapelles
9. carnerie
10. logis
11. massif ouest
12. tour ?

Plan de la demeure seigneuriale

Plan du site (village +chateau)



Plan du site (village + château)

1. entrée principale
2. porte sud
3. grande rue
4. rampe d'accès au château
5. citerne du village
6. fossé

III .Historique du monument

III.1/les origines

le castrum de Forcalqueiret apparaît dès le XI ème siècle (1025), mais au XIII ème siècle (1217 ; 1228 ; 1229) que le Fief est constitué par Geoffroi (ou Jaufre) Reforciat Vicomte de Marseille et Seigneur de Trets, il regroupe par achat de terres et par donation comtales, un ensemble cohérent dont la superficie représente les communes actuelles de Forcalqueiret ; Sainte Anastasie et Rocbaron.

la teneur des documents montre également que déjà son père Raimon Geoffroi avait lancé cette œuvre de constitution de la Seigneurie. On peut donc penser que le château est construit au moment ou après le regroupement des terres, c'est à dire dans le premier tiers du XIII ème siècle.

Rien ne s'oppose à cette hypothèse, ni le recensement des documents, ni l'étude architecturale du monument, ni les observations archéologiques sur le site. Malheureusement , au cours des siècles suivants peu de mentions seront faites sur le château en tant que construction. Dans les actes conservés, il n'est question que de la Seigneurie ou du Fief de façon globale.

III.2/ Propriétaires recensés

A la mort de **Geoffroi Reforciat en 1257**, sa fille unique Béatrice hérite du Fief, qui devient propriété de la famille d'Agoult par le mariage de Béatrice avec **Isnard d'Agoult Entrevennes**, de cette union est issue la branche des d'Agoult Sault de Forcalqueiret qui vont posséder le château et ses terres de 1257 à 1580. il est établi que pendant cette longue période si ce n'est peut être au début, le seigneur de Forcalqueiret et sa famille ne résideront pas au château. Seul y demeurent l'intendant du Seigneur, ses gens et les paysans du village de la basse cour. Pendant cette période peu d'informations concernant l'histoire du château.

En **1580** un acte officiel enregistre la reprise du Fief par **Hubert Garde de Vins, puis François Garde de Vins Baron de Forcalqueiret** qui deviendra **François d'Agoult Marquis de Vins en 1621**. et enfin **Simon César de Vins**.

Les Gardes de Vins seront propriétaires pendant 149 ans (1580/1729). Pendant cette

période certains éléments laissent à penser que la destruction de la forteresse a pu se produire vers 1621.

En 1729 à la mort de Simon César la Baronnie de Forcalqueiret revient à son cousin **Louis Palamède Forbin**, qui la vendra à **Louis Sauveur de Villeneuve** en 1742, à sa mort en 1745 son héritier **Joseph Rollin de Villeneuve** devient **Marquis de Forcalqueiret**. Il décède en 1760, sa sœur **Margerite Rose** lui succède.

c'est **Marguerite Emilie d'Esmivy**, fille de Marguerite Rose qui fait entrer le fief dans la famille de Pontevès en se mariant avec **Honoré Elzéard de Barrel de Pontevès** en 1781.

le dernier propriétaire noble des biens et titres est **Emile Ernest Marie de Pontevès**, il vend les propriétés et le château au début du XX^{ème} siècle à **Mr Dhorsner**, riche négociant. Les terres seront dispersées. Les propriétaires suivant utilisent le château comme carrière de pierres.

En 1978 **Mr Borg** vend le château à la commune pour le franc symbolique.

Depuis 1978 le monument est propriété de la commune qui a fait intervenir l'Association de Sauvegarde d'Études et de Recherches du centre Var (ASER) pour réaliser des chantiers de fouilles et de restauration entre 1987 et 1997



Crédits et photos et information diverses

l'essentiel des informations de recherche historique sont issues d'un texte signé par Mr Henri Vigarié.

www.asercentrevar.free.fr

www.richesheures.net/epoque-6-15/chateau/83forcalqueiret-historique.htm

www.merveilles-du-var.net/forcalqueiret-le-castellas

www.resafly.com

www.visitvar.fr/provence-cote-azur/le-var/provence-verte/forcalqueiret/patrimoine-culturel/chateau-de-forcalqueiret

www.la-provence-verte.net/ot_forcalqueiret/patrimoine-forcalqueiret-castellas_791.html